







Gedeeltelijke grenswijziging

Peilbesluit Polder Muijeveld

Peilgebied 60-1

Verklaring

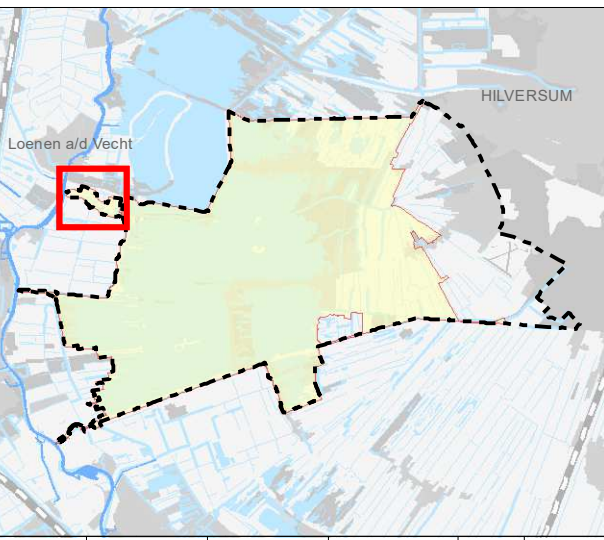
-  Gewijzigd peilgebied
-  FPb Flexibel peil - bovengrens
-  FPo Flexibel peil - ondergrens

-  Water
-  Boezemwater
-  Polder Muijeveld

Vastgesteld door het Algemeen Bestuur van het Waterschap Amstel, Gooi en Vecht bij besluit BBV 24.0283 d.d. 24-10-2024

dr. J.J. Sylvester
Dijkgraaf

drs. E. Wagener
Secretaris-directeur



Cartograaf: WM	Datum eerste versie: 20-09-2022	Oprachtgever: KH	Oprachtnr: 20220715-1	Controleur: JO	Status kaart: Definitief
Laatste wijziging: WM	Datum laatste versie: 15-01-2024	Projectleider: K. van Hees	Formaat: Schaal: A3 1:4.000	Kaartnummer: IB20220066	Bladr: -

